



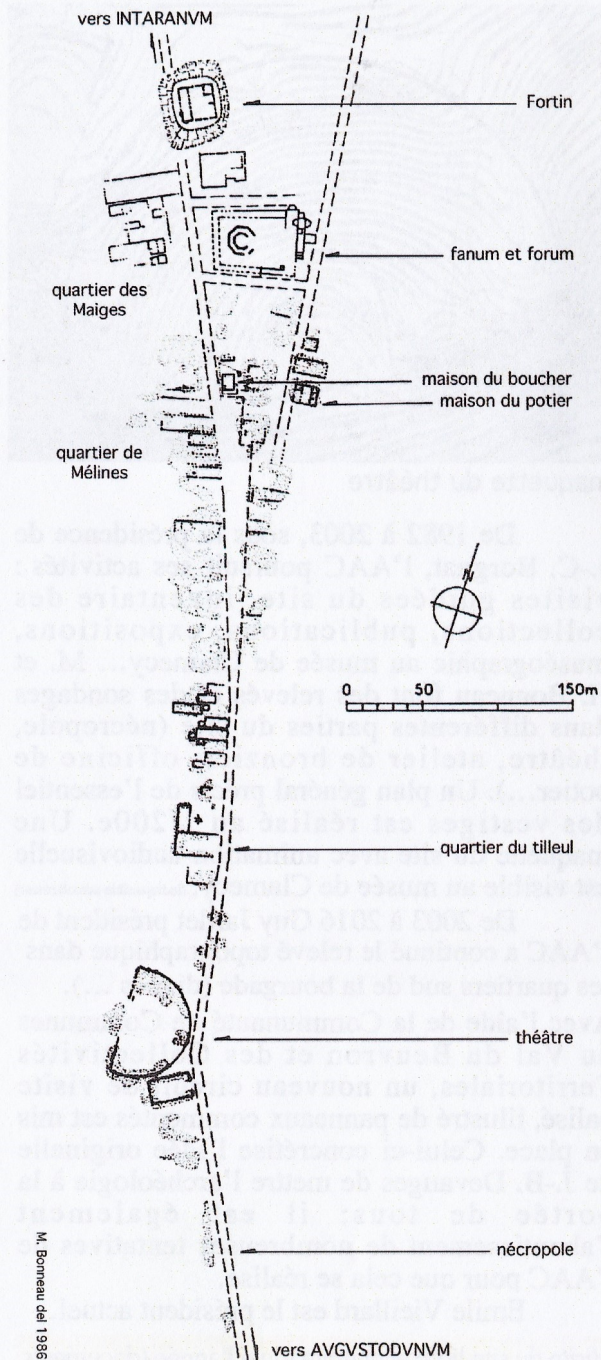
photo J.-B. Devauges 1974

façade du forum, boutiques et ateliers



photo J.-B. Devauges 1974

atelier de tabletier (travail de l'os)



M. Bonneau del 1936

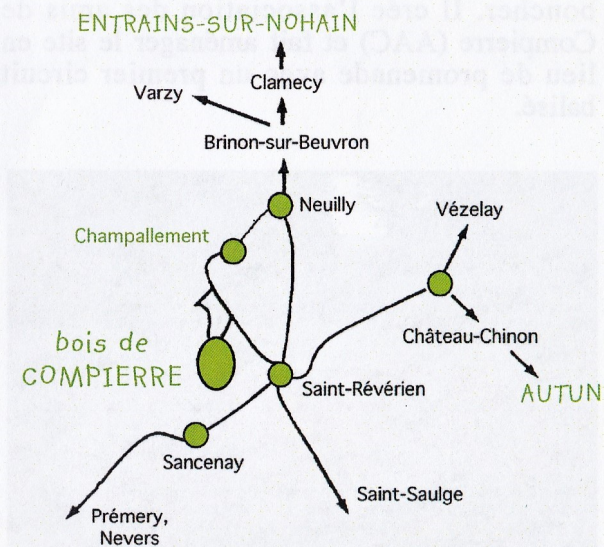
COMPIERRE

site gallo-romain



photo M. Bonneau 2005

dans un écrin de verdure



plan situation E. Vieillard

De 1824 à 1842, M. Mélines, géomètre à Saint-Révérien fait les premières fouilles. Il relève schématiquement le plan des ruines et fouille dans un quartier d'habitations.

De 1844 à 1851, G. Charleuf fouille sur le forum et en fait le plan, le Cdt Barat et A. Duvivier travaillent sur la nécropole, le théâtre, la maison du forgeron, J. Baudoin fait des sondages sur le fortin. Ils n'améliorent que très ponctuellement le plan de Mélines.

En 1903, par contre J. Tardivon dresse un plan précis de la partie nord de la bourgade en dessinant les tas de pierres visibles (meurgers).

De 1937 à 1950, E. Harris et le docteur L. Coursier fouillent dans le quartier d'habitation des Maiges. Sur le forum, le Dr Coursier corrige le plan de la cella du temple qu'il reconnaît circulaire intérieurement et octogonale extérieurement.

De 1961 à 1968 J.-A. Palet fouille sur le forum. Il fait le premier plan précis de celui-ci et de sa façade est.

De 1969 à 1981 J.-B. Devauges poursuit les fouilles scientifiquement sur le forum (atelier de tabletier) puis dans la maison du boucher. Il crée l'association des amis de Compierre (AAC) et fait aménager le site en lieu de promenade avec un premier circuit balisé.


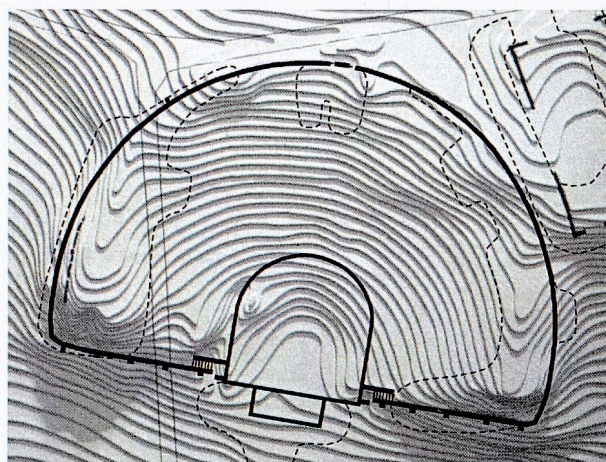


photo M. Bonneau

le temple (fanum)



réalisation M. Bonneau

maquette du théâtre

De 1982 à 2003, sous la présidence de J.-C. Borgnat, l'AAC poursuit ses activités : visites guidées du site, inventaire des collections, publications, expositions, muséographie au musée de Clamecy... M. et H. Bonneau font des relevés et des sondages dans différentes parties du site (nécropole, théâtre, atelier de bronzier, officine de potier...). Un plan général précis de l'essentiel des vestiges est réalisé au 1/200e. Une maquette du site avec animation audiovisuelle est visible au musée de Clamecy. (indisponible actuellement)

De 2003 à 2016 Guy Jardet président de l'AAC a continué le relevé topographique dans les quartiers sud de la bourgade (diges ...).

Avec l'aide de la Communauté de Communes du Val du Beuvron et des Collectivités Territoriales, un nouveau circuit de visite balisé, illustré de panneaux commentés est mis en place. Celui-ci concrétise l'idée originelle de J.-B. Devauges de mettre l'archéologie à la portée de tous; il est également l'aboutissement de nombreuses tentatives de l'AAC pour que cela se réalise.

Emile Vieillard est le président actuel.

Visite du site libre et gratuite toute l'année (documents à l'entrée en français, anglais, allemand et hollandais).
Pour les visites guidées contacter l'Association des Amis de Compierre (tél. 03 86 29 63 32)

La bourgade gallo-romaine de Compierre s'étendait sur près d'un kilomètre de part et d'autre de la voie romaine allant d'Autun (Augustodunum) à Entrains-sur-Nohain (Intaranum). Sa fondation remonte à l'époque gauloise et sa disparition à la fin du IVème siècle de notre ère. Une construction médiévale (fortin) fut construite au Xe siècle dans la partie nord du site. La population de la bourgade à la période gallo-romaine peut être évaluée entre 1000 et 2000 habitants.

Une partie des collections archéologiques sont exposées dans une des salles archéologiques du Musée de Clamecy ainsi qu'au Musée de la Porte du Croix à Nevers.





photo et restitution M. Bonneau

maison du boucher

L'Association des Amis de Compierre (loi 1901) a pour but actuel la préservation, l'entretien et la présentation au public de la bourgade gallo-romaine de Compierre.